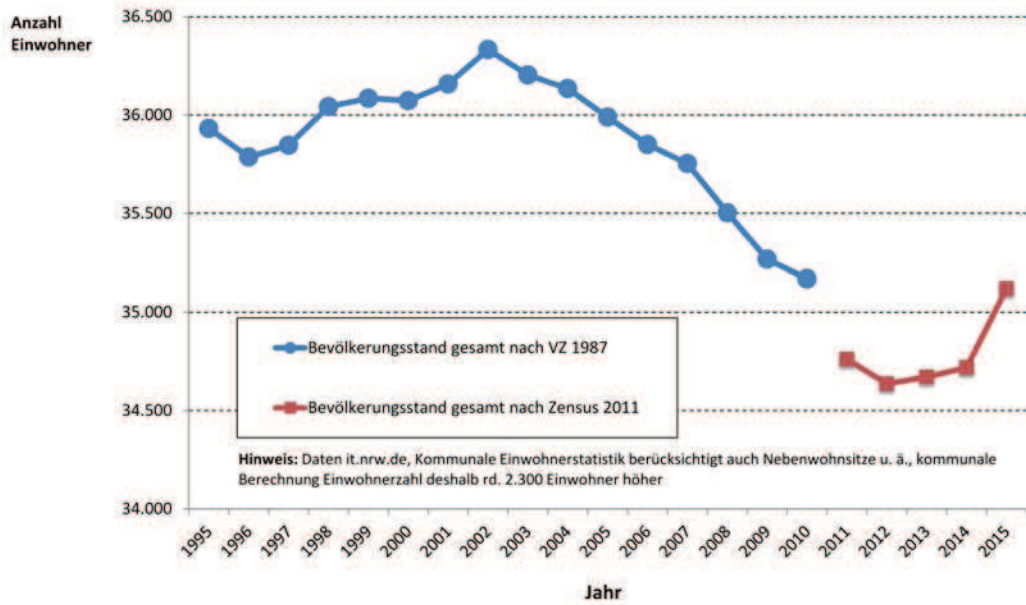


Umsetzung Maßnahmen und Projekte 14

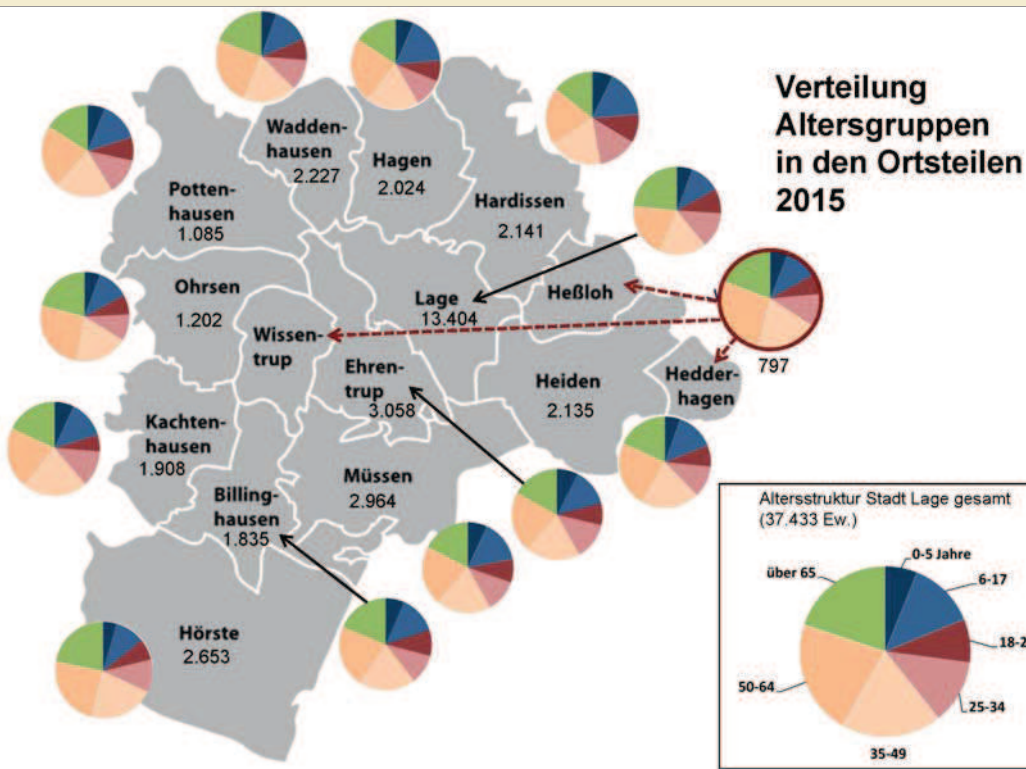
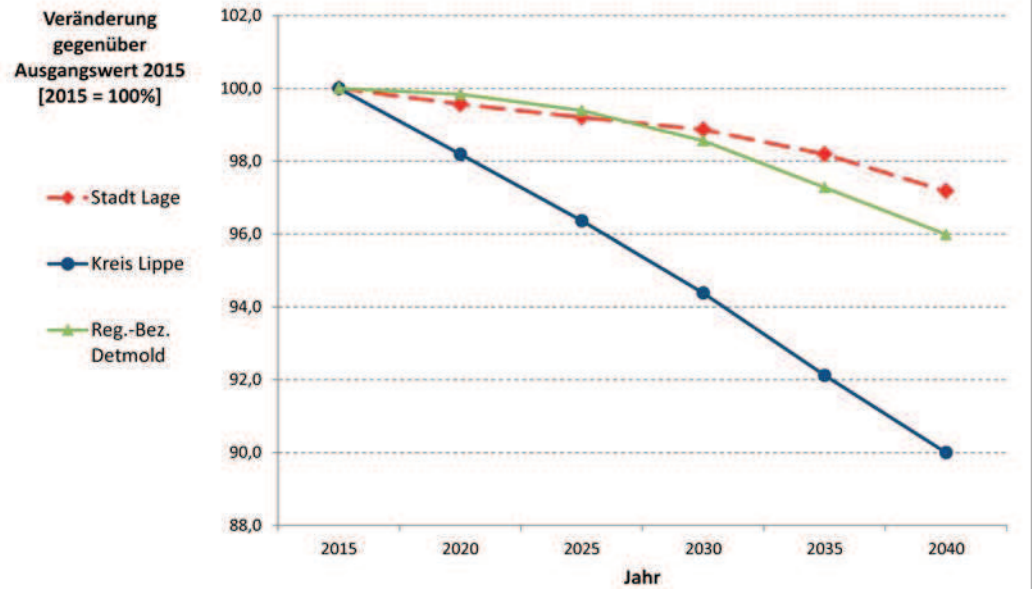
Handlungsbereich Potenzielle Förderung (Förderbereiche)	Ortsteil, potenzielle Maßnahmen und Projekte	Akteure, Beteiligte			
		Stadt Lage	Private, Eigentümer	Vereine, Initiativen, sonstige lokale Akteure etc.	Fachverwaltungen, sonstige öffentliche Aufgabenträger
Städtebauförderung (Voraussetzung: Lage in Maßnahmen und Projekt in einem entsprechenden Programmgebiet)	Wegenetz qualifizieren, ergänzen; Ausschilderung verbessern (Ehrentrup+Kernstadt, Kernstadt: Werreanger und entlang Werre, Werre – Stadtwald) Grün- und Platzgestaltung (Kernstadt: Umfeld Bürgerhaus, Innenstadtbereich – südlich Post, Friedensplatz, Pflanzplatz, Sedanplatz) Kernstadt: Verlängerung Fußgängertunnel am Bahnhof zur Elisabethstraße Kernstadt: Einbezug Technikum/ Berufsschule in die Innenstadt Spiel- und Aktivitätsflächen gestalten (Kernstadt - Dravensmarkt/Altrogge, Alte Burg, a. d. Eichenallee, Friedenspark Aufenthalts- und Verweilmöglichkeiten anlegen (Kernstadt)	X	X		X
Integrierte Ländliche Entwicklung/ Rahmenplan Gemeinschaftsaufgabe "Verbesserung der Agrarstruktur" (Voraussetzung: Maßnahmen und Projekt in einem entsprechenden Handlungskonzept begründet)	Schaffung / Ausbau "Grüne Mitte": (Billinghausen, Müssen) Wegenetz qualifizieren, ergänzen: (Hagen: Dorfrundweg, am Friedhof; Kernstadt: zum Freibad Pottenhausen, Zugänglichkeit Seen, Ohrsen: Alter Kirchweg) Grünflächen/Plätze im Ort gestalten: (Hardissen: Waldspielplatz, Mehrgenerationenfläche a. Hudeweg, Grillplatz, am Friedhof; Heiden: Festwiese; Hörste: Dorfplatz) Hardissen: Brücke über Bega Hörste: "Haus des Gastes" und Umfeld beleben und neugestalten	X			X
Sonderauftrag Städtebauförderung Investitionspaket Soziale Integration im Quartier	Siehe Städtebauförderung Kernstadt: Treffpunkt für Jugendliche (am Marktplatz?)	X			X
Sonderauftrag Städtebauförderung Zukunft Stadtgrün NRW	Siehe Städtebauförderung Kernstadt: Aufwertung Stadtwald zum Naherholungsgebiet, Bereich Johannissteine, Gelände „Alte Burg“, Friedenspark	X			X
Breitbandausbau der Anbieter mit Förderung / Wirtschaftsförderung	Hardissen				X
Radwege-Ausbau an Bundes-, Landes- und Kreisstraßen Förderprogramm Nahmobilität	Radwegeausbau: Heiden: Radwege als Verbindung zur Kernstadt – Lemgo – Detmold markieren – ggf. ausbauen; Heßloh, Hörste, Kernstadt, Ohrsen, Waddenhausen Bürgerradweg, Wissentrup	X			X
Förderung, Beteiligung mit Straßenbaulastträger Bund, Land, Kreis, Kommune	Punktuelle Verbesserungen Verkehrssicherheit für Fußgänger, Querungen (Ehrentrup: Bielefelder Straße/ Breitenheider Straße; Hardissen Lückhauser Straße, Ortsdurchfahrt; Heßloh: Ortsdurchfahrt; Kachtenhausen in der Ortslage, Ohrsen Bereich Schule/Kirche, Pottenhausen: Ortslage) Verkehrsführung zur Beruhigung Ortsdurchfahrt (Heiden, Waddenhausen: Ortslage) Neubau Straßen: siehe VEP, BVWP Parkraumoptimierungen/-baumaßnahmen: s. VEP	X			X
Ausbau ÖPNV-Haltestellen mit Förderung, Optimierung Liniennetz	ÖPNV-Konzept, Liniennetzoptimierung (Billinghausen, Heiden, Kachtenhausen, Kernstadt, Müssen, Pottenhausen) Wartebereiche verbessern / aufwerten (Hardissen) Kernstadt: Zentrale Haltestelle/Umstieg				X
Förderung, Beteiligung lokaler Energieversorger	Ausbau erneuerbare Energien		X		X
"Normales" Alltags-Verwaltungshandeln (auch im Sinne Pflichtaufgaben)	Baulückenfüllung (Hagen, Hardissen, Kernstadt) Marketing für Innenentwicklung (Billinghausen, Hagen, Kernstadt, Müssen, Pottenhausen, Waddenhausen) Baugebietsentwicklung: (Ehrentrup, Kernstadt) Mobiles Bürgerbüro: (Hardissen) Neue Wohnformen/intergenerationelles Wohnen ansiedeln/ermöglichen (Heiden, Kernstadt, Hörste, Kernstadt) Nahversorger ansiedeln: Heiden Wohnmobilstellplatz ausweisen: Hörste Leuchtturmprojekte des Stadtmarketings zur Innenstadtentwicklung: Lagenser Forum, Verwaltungszentrum ehem. City Center (Wochen-)Markt auf Fläche an Polizei?	X			X
Sportanlagenbau	Heiden: Kunstrasenplatz Sanierung Sportanlagen: Sporthalle am Schulzentrum	X		X	
Sonstiges	Ausbau gastronomisches Angebot fördern (Hörste) Förderung Unterkunftsangebote Wander-/ Radfahrer-Hotel (Hörste) Wanderweg Detmold - Lage - Bad Salzuflen einrichten	X	X		

Strukturdaten

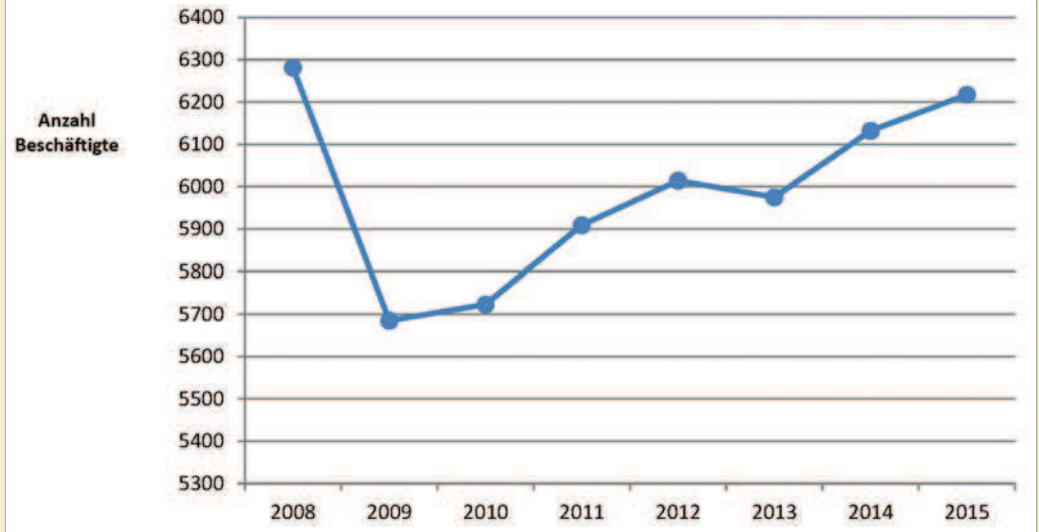
Bevölkerungsentwicklung 1995 -2015



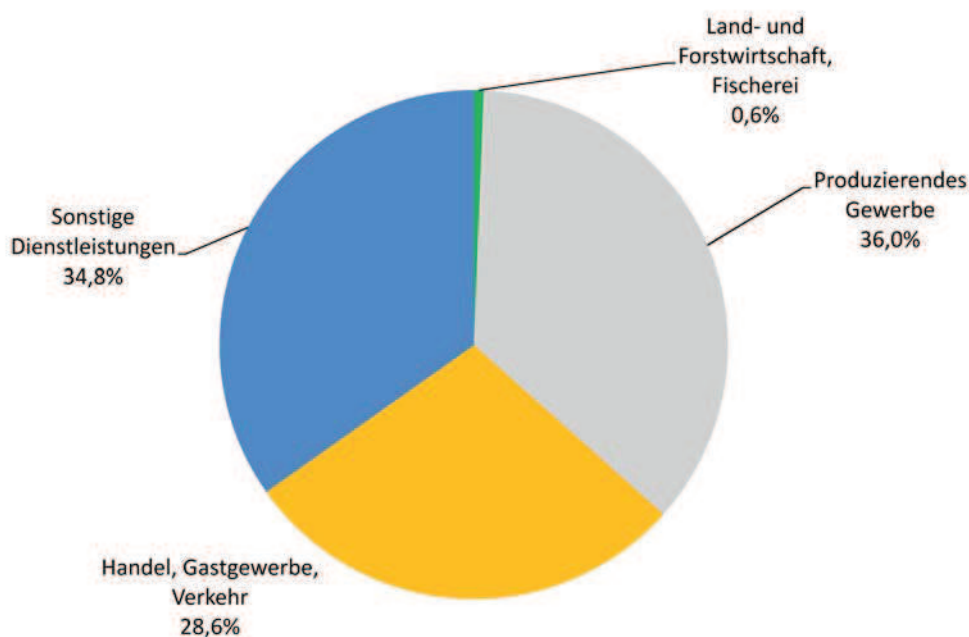
Bevölkerungsvorausrechnung 2015-2040 im Vergleich Stadt Lage, Kreis Lippe und Reg.-Bez. Detmold



Anzahl der sozialversicherungspflichtig Beschäftigten am Arbeitsort



Anteil der sozialversicherungspflichtig Beschäftigten nach Wirtschaftsbereichen 2015



Kategorie	Flächengröße [in ha, gerundet]	Anteil [in %, gerundet]	Bei einer Dichte von x Wohneinheiten pro ha* bedeutet dies eine... [WE/ha, gerundet]	... potenziell mögliche Anzahl an Wohneinheiten** [WE, gerundet]
A - Innenentwicklung***	34	24		
Stadt Lage gesamt	34		25	545
davon Kernstadt	1	3	35	23
B - Arrondierung	41	29		
Stadt Lage gesamt	41		25	644
davon Kernstadt	2	5	35	46
C - Freie Landschaft	68	48		
Stadt Lage gesamt	68		25	576
davon Kernstadt	33	49	35	762
B+C außerhalb der Darstellungen des rechtsgültigen FNP	79		25	1.304
davon Kernstadt	28	21	35	647
davon Ehrentrup	17	36	25	281
A+B+C gesamt	143			

* Wert von 25 WE/ha berechnet auf der Grundlage der Katasterdaten 31.12.2015 Landesdatenbank NRW und einem Aufschlag für eine höhere Dichte in den Flächen der Kernstadt (35 WE/ha).

** Flächengrößen der Kategorien A, B und C werden bei der Berechnung der Anzahl der potenziellen Wohneinheiten reduziert um ein 1/3: Abzug erforderlich für Verkehrsflächen, Grün- und Freiflächen

*** Ohne Baulücken für Einzelgebäude